

# 芳苑鄉都市計畫區內編號C101都市計畫樁位偏差案 (樁號C101-1)補建樁位成果圖

中華民國 114 年 3 月

N2647300

N2647200

N2647100

N2647000

E 180075

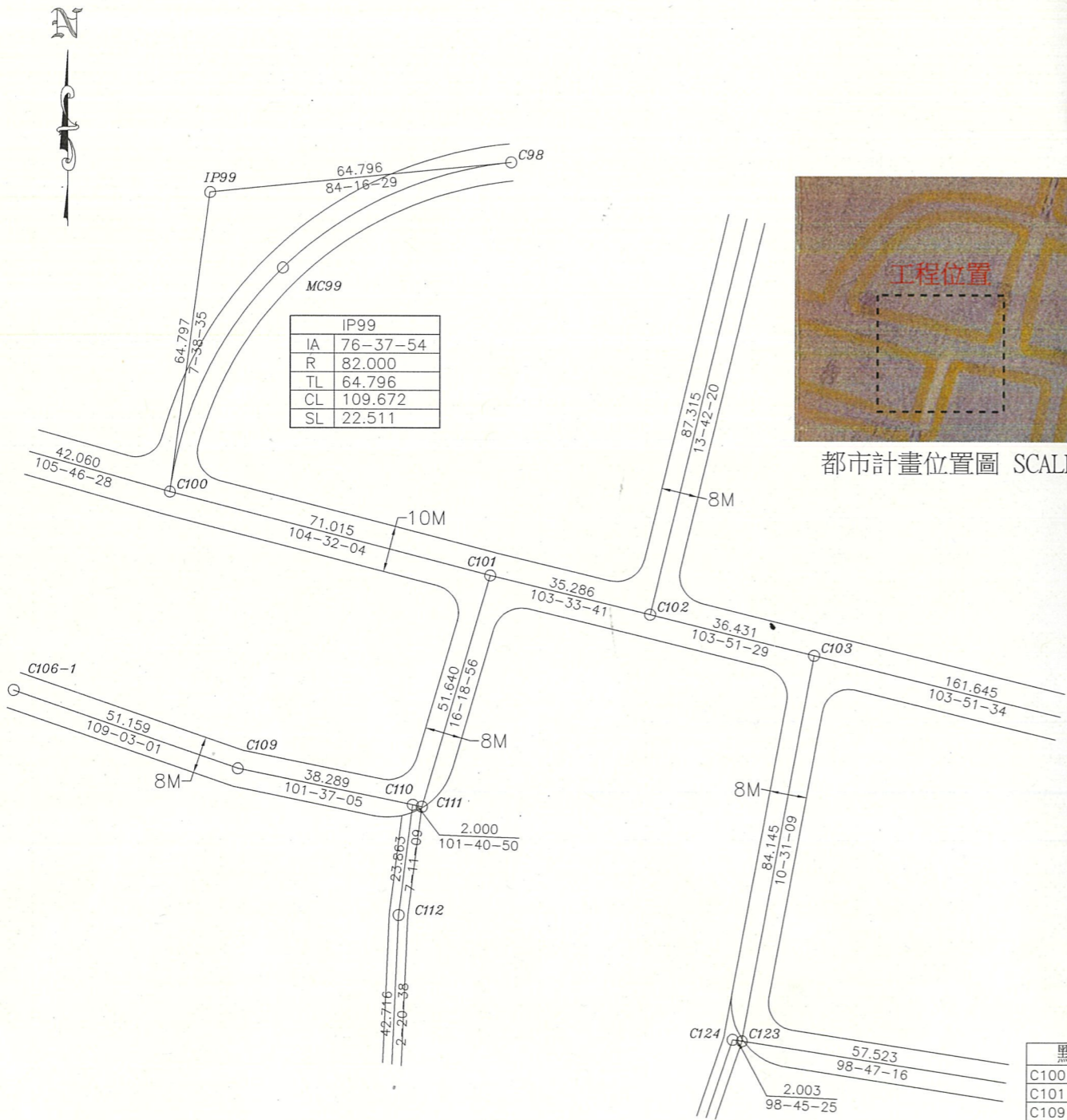
E 180200

E 180300


E 180400

E 180500

E180575

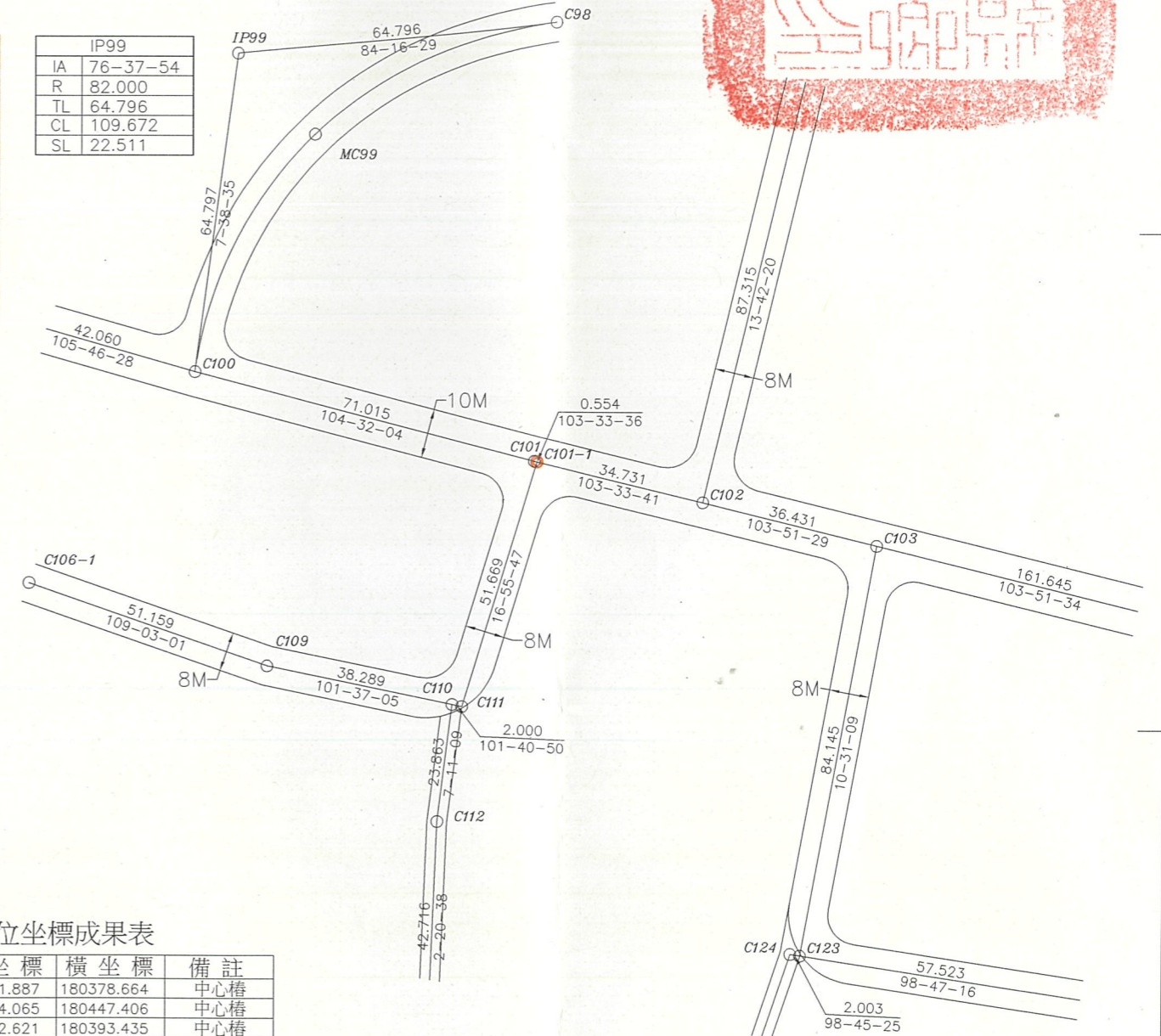


原公告樁位成果圖



都市計畫位置圖 SCALE-1/3000

IP99	
IA	76-37-54
R	82.000
TL	64.796
CL	109.672
SL	22.511



補建後樁位成果圖

樁位坐標成果表

點號	縱坐標	橫坐標	備註
C100	2647171.887	180378.664	中心樁
C101	2647154.065	180447.406	中心樁
C109	2647112.621	180393.435	中心樁
C110	2647104.910	180430.940	中心樁
C111	2647104.505	180432.899	中心樁
C102	2647145.791	180481.708	中心樁
C101-1	2647153.935	180447.945	新釘樁

註：依據彰化縣政府114年03月20日府地測字第1140106652號函及彰化縣二林地政事務所114年02月20日二地二字第1140000923號函辦理。

- 中心樁
- ⊕ 虛樁
- ⊖ 界樁
- ⊙ 新釘樁

製圖單位：彰化縣二林地政事務所  
比例尺：1/1000

